



Espace naturel sensible
Coteaux historiques
de la bataille de Normandie

> Coudehard



Bonjour et bienvenue sur les coteaux historiques de la bataille de Normandie



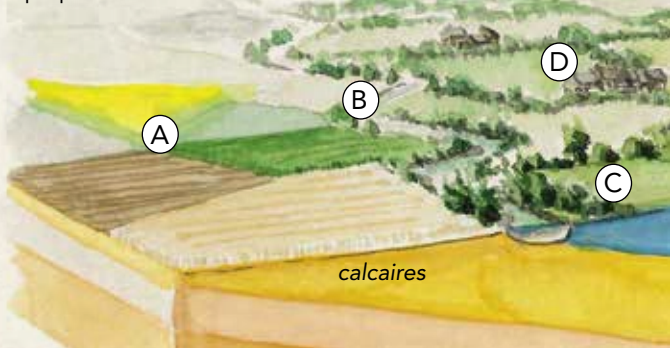
Sur un itinéraire de 3,4 km aménagé et équipé de bornes numérotées, une promenade vous est proposée pour découvrir un paysage naturel remarquable dont les caractéristiques naturelles ont été décisives dans le dénouement de la bataille de Normandie.

Le départ du chemin est situé sous le Mémorial au niveau de la route communale en direction du bourg de Coudehard.

Étape 1 Un panorama de la vallée de la Dives

La forêt de Gouffern localisée sur un escarpement barre l'horizon.

- Ⓐ À l'Ouest de la Dives, s'étend la plaine de cultures favorisée par le calcaire.
- Ⓑ La rivière *la Dives*, traverse cette vallée d'est en ouest et constitue une coupure au milieu de la plaine.
- Ⓒ Au nord, c'est le bocage qui domine avec ses prairies, ses haies bocagères, constitué de prés cernés de haies cloisonnant ainsi le paysage. Le sol hygromorphe lié à la présence de marne a avantage la prairie.
- Ⓓ Le réseau de chemin creux bordés d'arbres, est orienté perpendiculaire à la Dives.

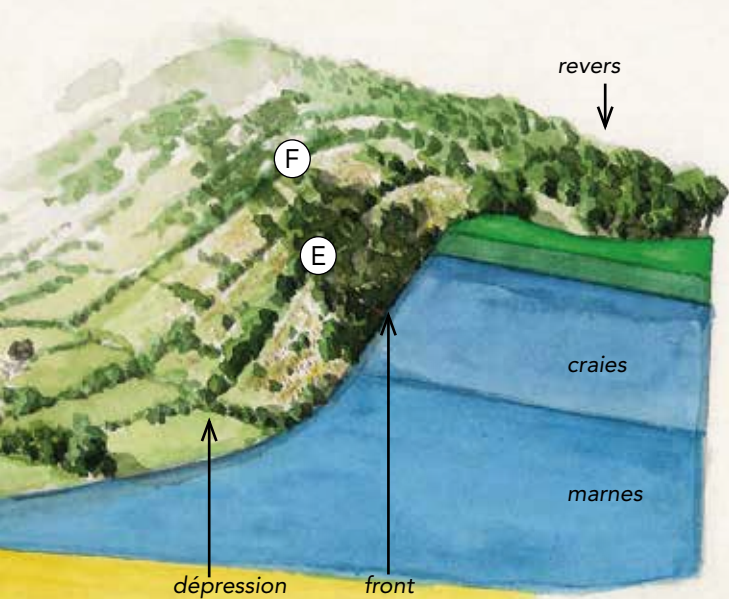


Étape 2 Les collines du Pays d'Auge

En opposition à l'horizontalité de la plaine, on a la verticalité de la cuesta (relief dissymétrique). Des successions sédimentaires faiblement inclinées formées d'une alternance de couches tendres et de couches résistantes à l'érosion donnent naissance à un relief en cuestas.

La cuesta comprend :

- un **front**, plus abrupt, dû à l'interruption de la couche résistante - ici la craie,
- une **dépression** longeant le pied de l'abrupt et creusée dans les couches tendres ici les marnes,
- un **revers** qui correspond au dos de la couche résistante inclinée.



UN RELIEF DÉCISIF

La vallée bordée de relief sur 3 côtés est de forme circulaire d'où le terme de « poche ».

La Dives : son franchissement par les troupes allemandes n'a pu se faire seulement qu'à 3 endroits.

Le maillage bocager dense offrait peu d'alternatives de fuites pendant les bombardements.

Au sommet de la cuesta, véritable barrière naturelle, les forces polonaises étaient positionnés pour fermer la nasse jouant ainsi un rôle de bouchon.

Au pied, les forces d'infanterie allemande ont lancé une offensive pour briser le verrou et créer une diversion.

Sur le revers, la division blindée SS venue de Vimoutiers, attaque le dispositif polonais.

Étape 3 Au milieu des pommiers

En 1944, les prairies plantées de pommiers pour la production cidricole étaient nombreuses aux abords des habitations. Ici, il subsiste encore de nombreux pommiers. Ces arbres vieillissants sont très favorables à la biodiversité, les oiseaux abondants en sont la preuve. Tendez l'oreille, chaque son est une signature.



① *Le pinson des arbres manifeste sa joie de vivre par un chant mélodieux par une suite de notes descendantes*



② *Un ricanement puissant. Le pic vert*



③ *Le oui non oui non pour l'indécis. Le pouillot véloce*



④ *Qui es-tu, qui es-tu, qui es-tu? Pour la curieuse*
La mésange charbonnière

⑤ *Qui suis-je, qui suis-je? Où vais-je, où vais-je?*
La grive musicienne

Étape 4 Une flore spécifique

Le front est favorable à une végétation exceptionnelle.

- Ⓔ Dans le sous-bois se développent à l'ombre des grands hêtres, des espèces peu communes comme les orchidées.

Au printemps, 3 espèces sont présentes le long du chemin.



L'Orchis pourpre



Le Céphalantère de Damas



Le Néottie nid d'oiseau

Pie épeiche

Sitelle torchepot

- Ⓕ Sur les secteurs très pentus et bien exposés, le fort ensoleillement et la présence du sol calcaire drainant offrent des conditions de chaleur et de sécheresse favorables à des espèces caractéristiques comme le thym serpolet, l'origan dont certaines sont rares et protégées.



Genêt ailé



L'épipactis sarguine



Thym serpolet



Campanule agglomérée

Étape 5 Les arbres têtards

Tout au long du chemin, vous allez observer des arbres aux formes curieuses, fruit d'une technique de taille. Les nombreuses cavités de ces arbres sont favorables à de nombreux animaux, oiseaux, insectes...



- 1 Lorsque l'arbre a atteint une taille suffisante, on coupe l'ensemble des branches.
- 2 Suite à cette coupe, de nouvelles branches repoussent au sommet.
- 3 Tous les 10 à 15 ans, les branches sont coupées.

Étape 6 La prairie du souvenir : une prairie fleurie

Sur cette prairie au sol très superficiel, l'absence d'apport azoté (engrais) et une gestion par fauche tardive sont favorables à une flore et une faune plus diversifiées. Parmi elles, quelques espèces vont attirer votre attention.



(de gauche à droite, de haut en bas)

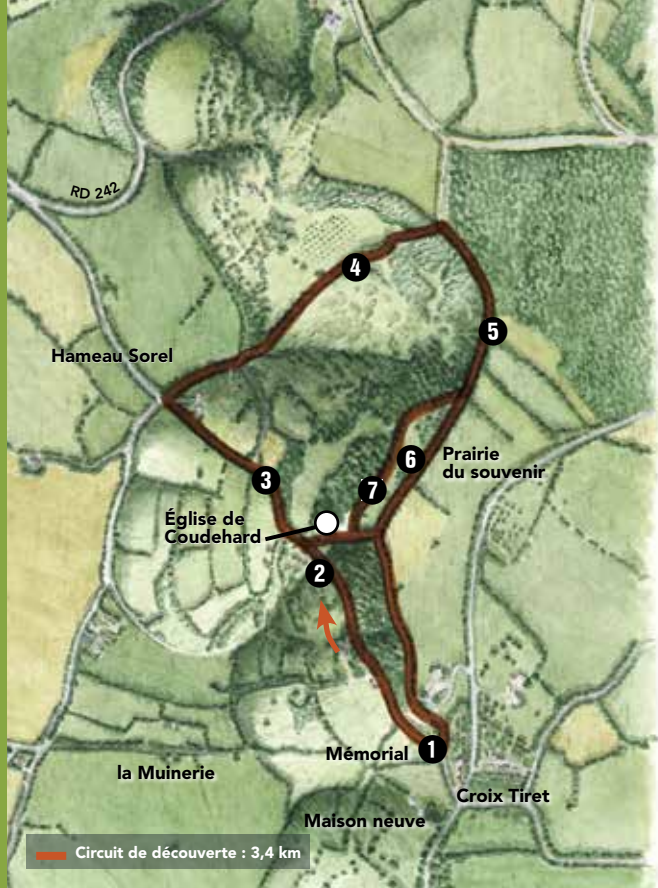
- La Platanthère verdâtre : cette élégante orchidée possède une tige robuste et a des fleurs blanchâtres.
- Le Dactylhorize de Fuchs est reconnaissable à ses feuilles tachetées.
- L'Astragale à feuille de réglisse est une plante dont les feuilles sont comestibles et rappellent le goût de la réglisse.
- L'Origan, égaye la prairie de ses petites grappes de fleurs roses pourpres et dégage un agréable parfum à l'accent méditerranéen.

LIEU TÉMOIN

Étape 7 Trou d'hommes

En rupture de pente, des trous servaient de protection aux soldats polonais qui étaient positionnés ici pour repousser les soldats allemands qui tentaient de gravir la « cuesta ».

Plan du site et circuit de découverte



Accès au site : **parking du Mémorial de Montormel**

Conseil départemental de l'Orne

BUREAU DES ESPACES NATURELS SENSIBLES

27, boulevard de Strasbourg

CS 30528 - 61017 Alençon cedex - Tél. 02 33 81 61 53

Renseignements-visites guidées : Offices de Tourisme

Si vous ne souhaitez pas garder ce dépliant, merci de le redonner dans les lieux d'accueil du site.